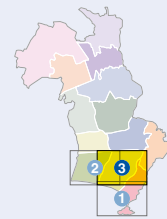


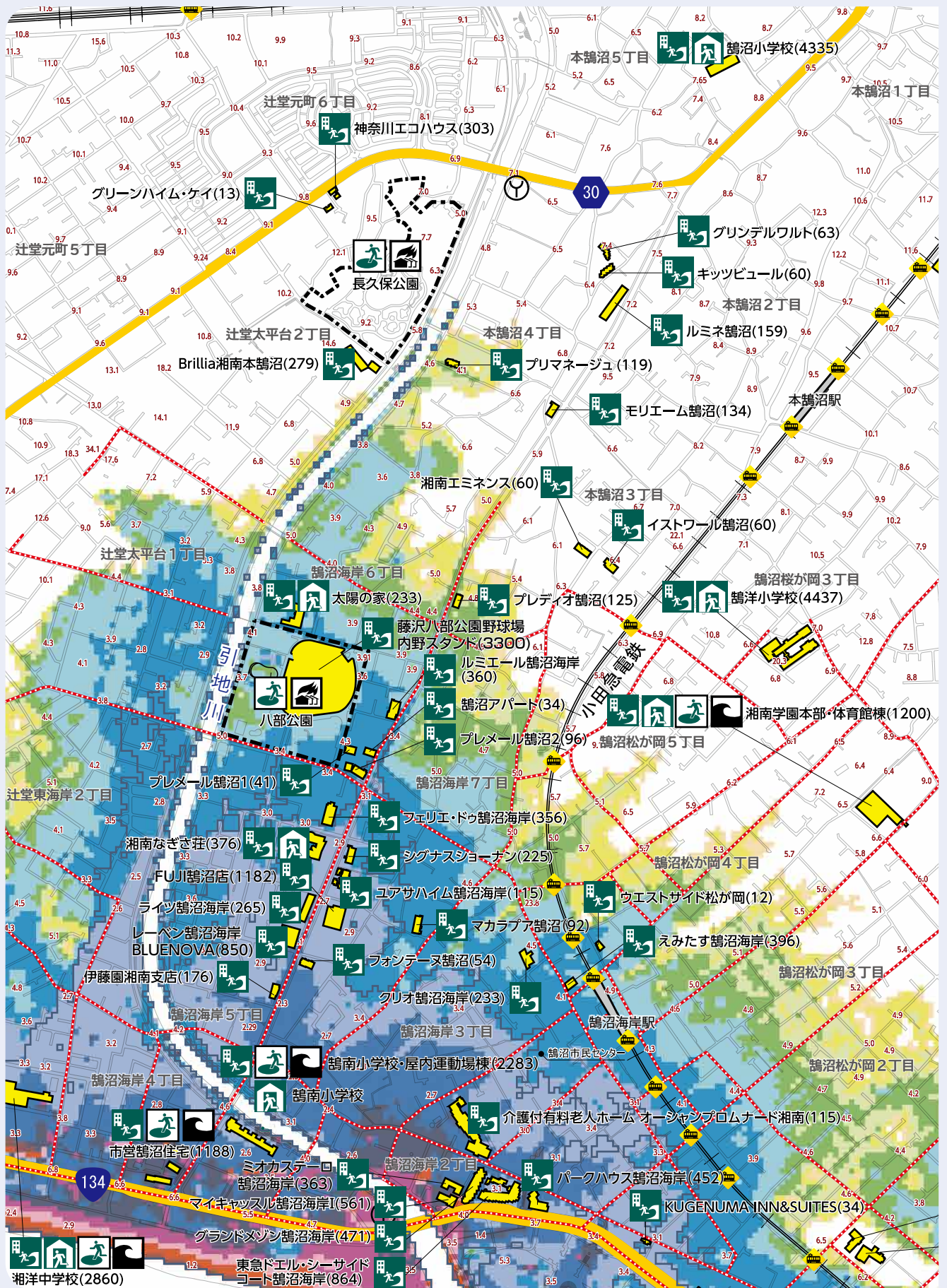
# 3 エリア

## 津波ハザードマップ

### 辻堂・鵜沼・片瀬地区



#### 第4章 ハザードマップ

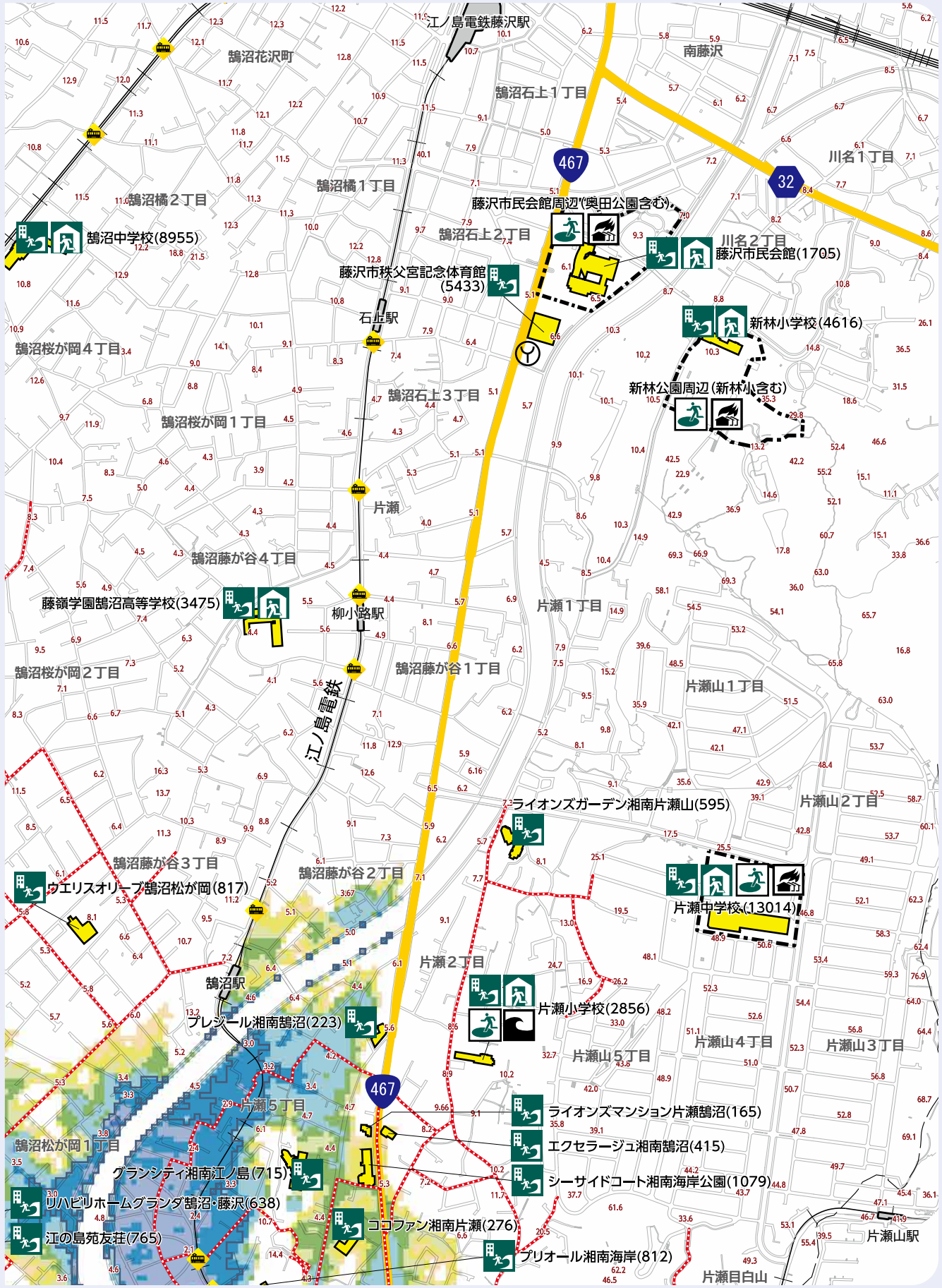


**災害情報**  
津波浸水深  
(最大基準水位)

0.15m未満	2.00m~3.00m未満	7.00m~8.00m未満
0.15m~0.50m未満	3.00m~4.00m未満	8.00m~9.00m未満
0.50m~0.80m未満	4.00m~5.00m未満	9.00m以上
0.80m~1.20m未満	5.00m~6.00m未満	
1.20m~2.00m未満	6.00m~7.00m未満	

※着色範囲は津波災害警戒区域となります。

たいしょうがたかんとう しん つ なみ  
大正型関東地震津波の  
しんすいはんい  
浸水範囲



第4章  
ハザードマップ

しいひなんしょ 指定避難所  
 ふみきり 踏切  
 12.3 ひょうこう 標高  
 ひなんろ 避難路

0 100 200 400 500  
1:10000